



## พระราชกฤษฎีกา

กำหนดเขตที่ดินที่จะเวนคืน

ในพื้นที่บางส่วนในท้องที่เขตลาดกระบัง กรุงเทพมหานคร

อำเภอบางพลี จังหวัดสมุทรปราการ อำเภอเมืองฉะเชิงเทรา จังหวัดฉะเชิงเทรา

อำเภอเมืองชลบุรี อำเภอสัตหีบ อำเภอบางละมุง อำเภอสัตหีบ จังหวัดชลบุรี

และอำเภอบ้านฉาง จังหวัดระยอง เพื่อดำเนินโครงการ

รถไฟความเร็วสูงเชื่อมสามสนามบิน

พ.ศ. ๒๕๖๒

พระบาทสมเด็จพระปรเมนทรรามาธิบดีศรีสินทรมหาวชิราลงกรณ

พระวชิรเกล้าเจ้าอยู่หัว

ให้ไว้ ณ วันที่ ๑๖ ธันวาคม พ.ศ. ๒๕๖๒

เป็นปีที่ ๔ ในรัชกาลปัจจุบัน

พระบาทสมเด็จพระปรเมนทรรามาธิบดีศรีสินทรมหาวชิราลงกรณ พระวชิรเกล้าเจ้าอยู่หัว  
มีพระบรมราชโองการโปรดเกล้าฯ ให้ประกาศว่า

โดยที่เป็นการสมควรกำหนดเขตที่ดินที่จะเวนคืน ในท้องที่แขวงคลองสามประเวศ  
แขวงลาดกระบัง เขตลาดกระบัง กรุงเทพมหานคร ตำบลราชาเทวะ ตำบลหนองปรือ อำเภอบางพลี  
จังหวัดสมุทรปราการ ตำบลบางเตย ตำบลวังตะเคียน ตำบลท่าไข่ ตำบลบางขวัญ ตำบลบ้านใหม่  
ตำบลบางไผ่ อำเภอเมืองฉะเชิงเทรา จังหวัดฉะเชิงเทรา ตำบลบ้านสวน ตำบลหนองข้างคอก  
ตำบลห้วยกะปิ อำเภอเมืองชลบุรี ตำบลบางพระ ตำบลสุรศักดิ์ อำเภอสัตหีบ ตำบลนาเกลือ  
ตำบลหนองปรือ ตำบลห้วยใหญ่ อำเภอบางละมุง ตำบลนาจอมเทียน ตำบลบางเสร่

ตำบลพลูตาหลวง อำเภอสัตหีบ จังหวัดชลบุรี และตำบลสำนักท้อน ตำบลปลา อำเภอบ้านฉาง จังหวัดระยอง เพื่อสร้างทางรถไฟ เครื่องประกอบทางรถไฟ ทาง และสิ่งจำเป็นอื่นตามโครงการรถไฟความเร็วสูงเชื่อมสามสนามบิน

อาศัยอำนาจตามความในมาตรา ๑๗๕ ของรัฐธรรมนูญแห่งราชอาณาจักรไทย มาตรา ๘ วรรคหนึ่ง แห่งพระราชบัญญัติว่าด้วยการเวนคืนและการได้มาซึ่งอสังหาริมทรัพย์ พ.ศ. ๒๕๖๒ และมาตรา ๓๗ ทวิ แห่งพระราชบัญญัติการรถไฟแห่งประเทศไทย พ.ศ. ๒๕๔๔ ซึ่งแก้ไขเพิ่มเติมโดยพระราชบัญญัติการรถไฟแห่งประเทศไทย (ฉบับที่ ๕) พ.ศ. ๒๕๓๐ จึงทรงพระกรุณาโปรดเกล้าฯ ให้ตราพระราชกฤษฎีกาขึ้นไว้ ดังต่อไปนี้

มาตรา ๑ พระราชกฤษฎีกานี้เรียกว่า “พระราชกฤษฎีกากำหนดเขตที่ดินที่จะเวนคืนในพื้นที่บางส่วนในท้องที่เขตลาดกระบัง กรุงเทพมหานคร อำเภอบางพลี จังหวัดสมุทรปราการ อำเภอเมืองฉะเชิงเทรา จังหวัดฉะเชิงเทรา อำเภอเมืองชลบุรี อำเภอศรีราชา อำเภอบางละมุง อำเภอสัตหีบ จังหวัดชลบุรี และอำเภอบ้านฉาง จังหวัดระยอง เพื่อดำเนินโครงการรถไฟความเร็วสูงเชื่อมสามสนามบิน พ.ศ. ๒๕๖๒”

มาตรา ๒ พระราชกฤษฎีกานี้ให้ใช้บังคับตั้งแต่วันถัดจากวันประกาศในราชกิจจานุเบกษา เป็นต้นไป

มาตรา ๓ เขตที่ดินที่จะเวนคืนตามพระราชกฤษฎีกานี้ ซึ่งมีวัตถุประสงค์เพื่อใช้ในการสร้างทางรถไฟ เครื่องประกอบทางรถไฟ ทาง และสิ่งจำเป็นอื่นตามโครงการรถไฟความเร็วสูงเชื่อมสามสนามบิน มีดังต่อไปนี้

(๑) ในท้องที่แขวงคลองสามประเวศ แขวงลาดกระบัง เขตลาดกระบัง กรุงเทพมหานคร และตำบลราชาเทวะ ตำบลหนองปรือ อำเภอบางพลี จังหวัดสมุทรปราการ มีส่วนแคบที่สุดหนึ่งร้อยเมตร และส่วนกว้างที่สุดสองร้อยสามสิบเมตร ทั้งนี้ ภายในแนวเขตตามแผนที่ท้ายพระราชกฤษฎีกาหมายเลข ๑/๑๑

(๒) ในท้องที่ตำบลบางเตย ตำบลวังตะเคียน ตำบลท่าไข่ ตำบลบางขวัญ ตำบลบ้านใหม่ และตำบลบางไผ่ อำเภอเมืองฉะเชิงเทรา จังหวัดฉะเชิงเทรา มีส่วนแคบที่สุดหนึ่งร้อยห้าสิบเมตร และส่วนกว้างที่สุดเจ็ดร้อยสี่สิบเมตร ทั้งนี้ ภายในแนวเขตตามแผนที่ท้ายพระราชกฤษฎีกาหมายเลข ๒/๑๑

(๓) ในท้องที่ตำบลบ้านสวน และตำบลหนองข้างคอก อำเภอเมืองชลบุรี จังหวัดชลบุรี มีส่วนแคบที่สุดเก้าสิบเมตร และส่วนกว้างที่สุดหนึ่งร้อยหกสิบเมตร ทั้งนี้ ภายในแนวเขตตามแผนที่ท้ายพระราชกฤษฎีกาหมายเลข ๓/๑๑

(๔) ในท้องที่ตำบลห้วยกะปิ อำเภอเมืองชลบุรี จังหวัดชลบุรี มีส่วนแคบที่สุดหนึ่งร้อยเมตร และส่วนกว้างที่สุดสามร้อยเมตร ทั้งนี้ ภายในแนวเขตตามแผนที่ท้ายพระราชกฤษฎีกาหมายเลข ๔/๑๑

(๕) ในท้องที่ตำบลบางพระ อำเภอศรีราชา จังหวัดชลบุรี มีส่วนแคบที่สุดหนึ่งร้อยเมตร และส่วนกว้างที่สุดสองร้อยเจ็ดสิบเมตร ทั้งนี้ ภายในแนวเขตตามแผนที่ท้ายพระราชกฤษฎีกาหมายเลข ๕/๑๑

(๖) ในท้องที่ตำบลบางพระ และตำบลสุรศักดิ์ อำเภอศรีราชา จังหวัดชลบุรี มีส่วนแคบที่สุดหนึ่งร้อยเมตร และส่วนกว้างที่สุดหนึ่งร้อยสามสิบเมตร ทั้งนี้ ภายในแนวเขตตามแผนที่ท้ายพระราชกฤษฎีกาหมายเลข ๖/๑๑

(๗) ในท้องที่ตำบลนาเกลือ และตำบลหนองปรือ อำเภอบางละมุง จังหวัดชลบุรี มีส่วนแคบที่สุดเจ็ดสิบเมตร และส่วนกว้างที่สุดสองร้อยสิบเมตร ทั้งนี้ ภายในแนวเขตตามแผนที่ท้ายพระราชกฤษฎีกาหมายเลข ๗/๑๑

(๘) ในท้องที่ตำบลนาจอมเทียน อำเภอสัตหีบ และตำบลห้วยใหญ่ อำเภอบางละมุง จังหวัดชลบุรี มีส่วนแคบที่สุดหนึ่งร้อยสามสิบเมตร และส่วนกว้างที่สุดหนึ่งร้อยหกสิบเมตร ทั้งนี้ ภายในแนวเขตตามแผนที่ท้ายพระราชกฤษฎีกาหมายเลข ๘/๑๑

(๙) ในท้องที่ตำบลบางเสร่ อำเภอสัตหีบ จังหวัดชลบุรี มีส่วนแคบที่สุดหนึ่งร้อยสี่สิบเมตร และส่วนกว้างที่สุดสองร้อยสี่สิบเมตร ทั้งนี้ ภายในแนวเขตตามแผนที่ท้ายพระราชกฤษฎีกาหมายเลข ๙/๑๑

(๑๐) ในท้องที่ตำบลบางเสร่ และตำบลพลูตาหลวง อำเภอสัตหีบ จังหวัดชลบุรี มีส่วนแคบที่สุดสองร้อยสี่สิบเมตร และส่วนกว้างที่สุดสองร้อยเก้าสิบเมตร ทั้งนี้ ภายในแนวเขตตามแผนที่ท้ายพระราชกฤษฎีกาหมายเลข ๑๐/๑๑

(๑๑) ในท้องที่ตำบลพลูตาหลวง อำเภอสัตหีบ จังหวัดชลบุรี และตำบลสำนักท้อน ตำบลปลา อำเภอบ้านฉาง จังหวัดระยอง มีส่วนแคบที่สุดสองร้อยเมตร และส่วนกว้างที่สุดสองร้อยห้าสิบเมตร ทั้งนี้ ภายในแนวเขตตามแผนที่ท้ายพระราชกฤษฎีกาหมายเลข ๑๑/๑๑

มาตรา ๔ พระราชกฤษฎีกานี้ให้ใช้บังคับได้มีกำหนดสี่ปี

มาตรา ๕ ให้เริ่มต้นเข้าสำรวจที่ดินและอสังหาริมทรัพย์ที่อยู่ภายในแนวเขตที่ดินที่จะเวนคืนตามพระราชกฤษฎีกานี้ภายในหกสิบวันนับแต่วันที่พระราชกฤษฎีกานี้ใช้บังคับ

มาตรา ๖ ให้การรถไฟแห่งประเทศไทยเป็นเจ้าหน้าที่ในการเวนคืน

มาตรา ๗ ให้รัฐมนตรีว่าการกระทรวงคมนาคมรักษาการตามพระราชกฤษฎีกานี้

ผู้รับสนองพระบรมราชโองการ

พลเอก ประยุทธ์ จันทร์โอชา

นายกรัฐมนตรี

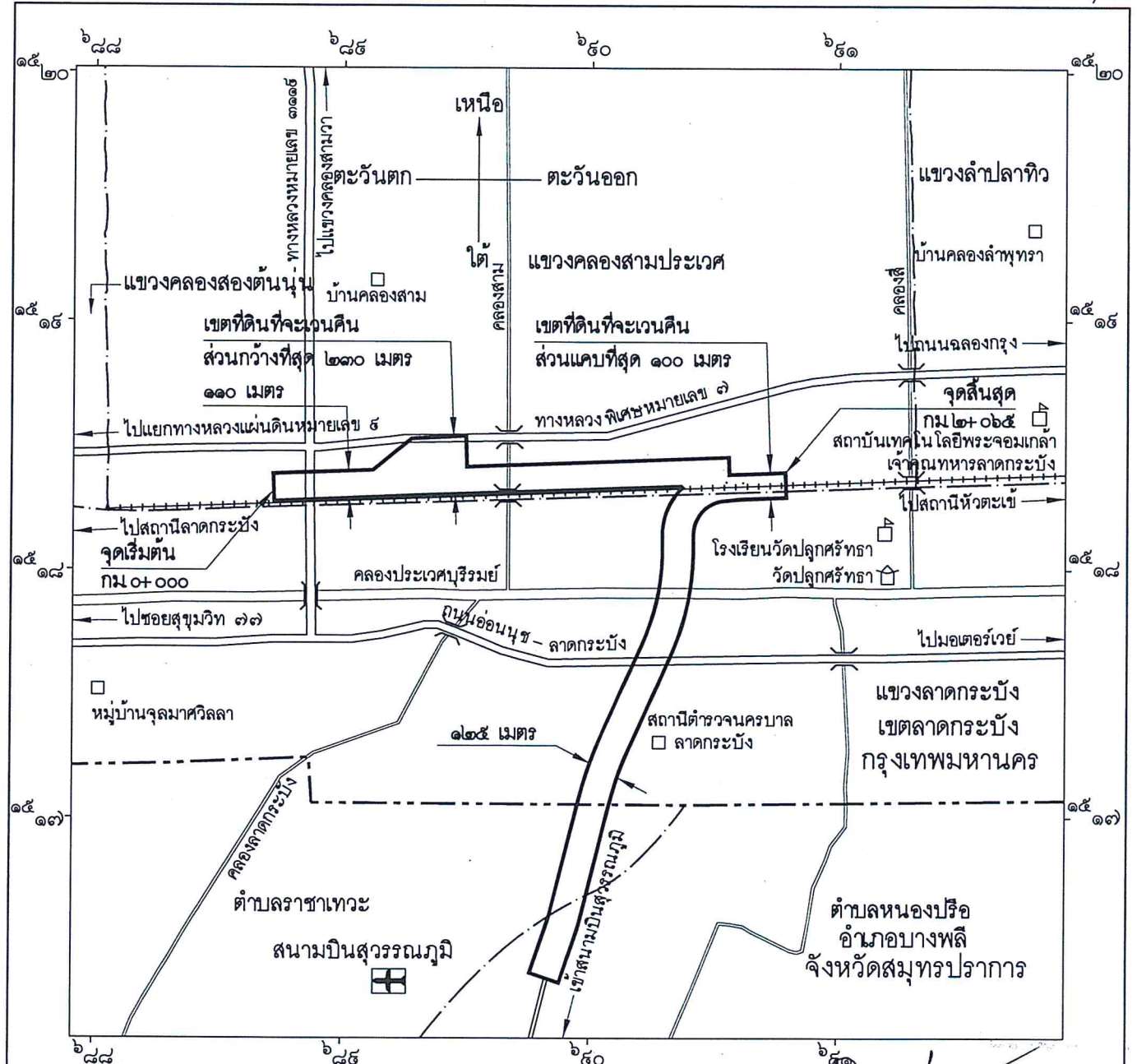
แผนที่ท้ายพระราชกฤษฎีกากำหนดเขตที่ดินที่จะเวนคืน

ในพื้นที่บางส่วนในท้องที่เขตลาดกระบัง กรุงเทพมหานคร อำเภอบางพลี จังหวัดสมุทรปราการ  
 อำเภอเมืองฉะเชิงเทรา จังหวัดฉะเชิงเทรา อำเภอเมืองชลบุรี อำเภอสัตหีบ จังหวัดชลบุรี  
 และอำเภอบ้านฉาง จังหวัดระยอง เพื่อดำเนินโครงการรถไฟความเร็วสูงเชื่อมสามสนามบิน

พ.ศ. ๒๕๖๒  
 มาตรฐาน ๑ : ๒๕,๐๐๐



แผนที่หมายเลข ๑/๑๑



เครื่องหมาย

- |       |                                  |   |                               |
|-------|----------------------------------|---|-------------------------------|
| —     | แนวเขตที่ดินที่จะเวนคืน          | □ | หมู่บ้าน บ้าน                 |
| - - - | เขตจังหวัด                       | ▣ | มหาวิทยาลัย วิทยาลัย โรงเรียน |
| —     | เขตตำบล เขตองค์การบริหารส่วนตำบล | ⌂ | วัด ศาสนสถาน                  |
| —     | เขตของแขวง                       | + | สนามบิน                       |
| ==    | ทางหลวง ถนน ซอย                  |   |                               |
| ++++  | ทางรถไฟ                          |   |                               |
|       | สะพาน                            |   |                               |
| ~     | แม่น้ำ คลอง ห้วย                 |   |                               |

(นายสมโชค อินทร์นุรักษ์)

หัวหน้ากองจัดการที่ดิน

(นายสุชีพ สุขสว่าง)

วิศวกรใหญ่ฝ่ายโครงการพิเศษและก่อสร้าง

(นายวรวิทย์ มาลา)

รองผู้อำนวยการกลุ่มธุรกิจการบริหารทรัพย์สิน รักษาการในตำแหน่ง  
 ผู้อำนวยการรถไฟแห่งประเทศไทย

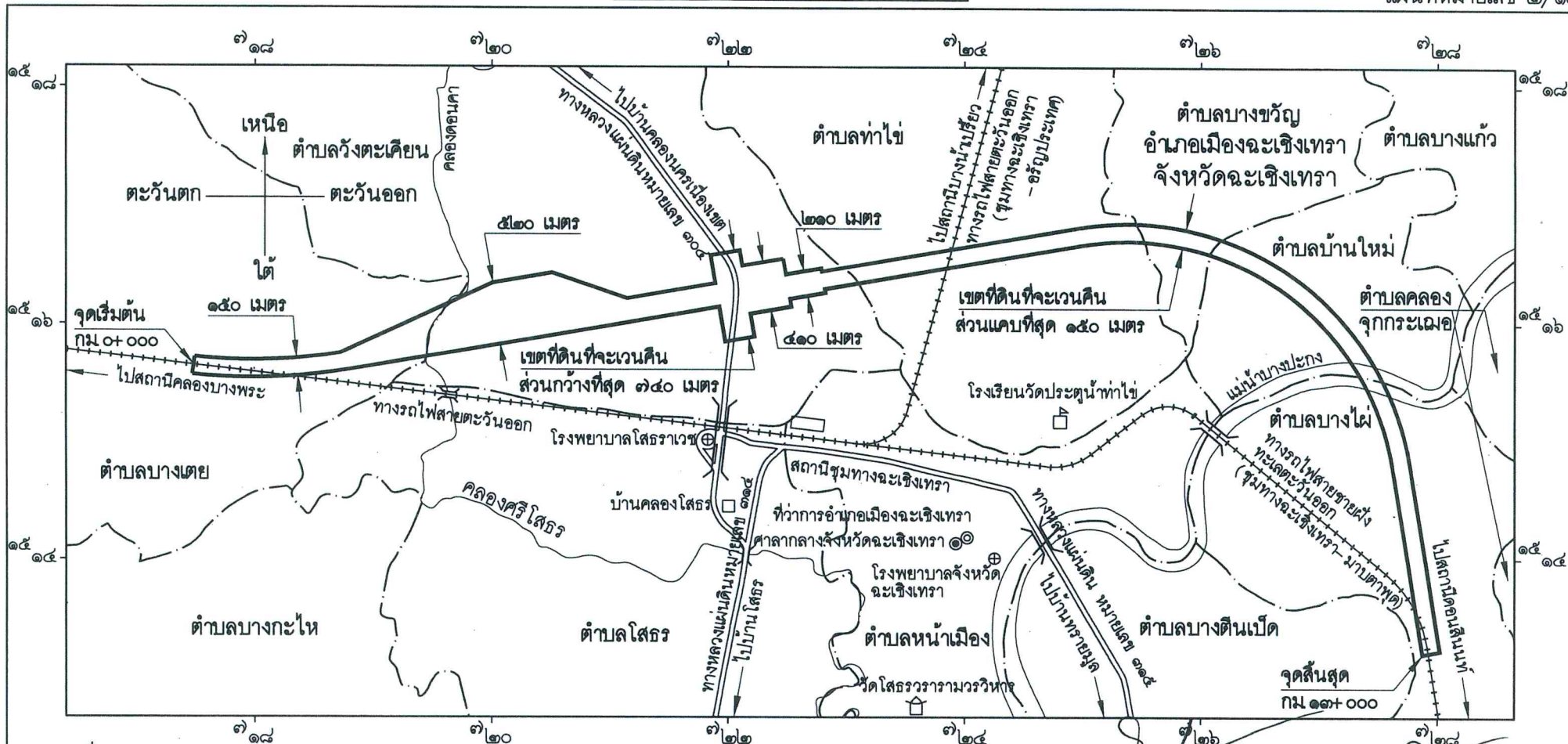
แผนที่ท้ายพระราชกฤษฎีกากำหนดเขตที่ดินที่จะเวนคืน  
 ในพื้นที่บางส่วนในท้องที่เขตลาดกระบัง กรุงเทพมหานคร อำเภอบางพลี จังหวัดสมุทรปราการ  
 อำเภอเมืองฉะเชิงเทรา จังหวัดฉะเชิงเทรา อำเภอเมืองชลบุรี อำเภอศรีราชา อำเภอบางละมุง อำเภอสัตหีบ จังหวัดชลบุรี  
 และอำเภอบ้านฉาง จังหวัดระยอง เพื่อดำเนินโครงการรถไฟความเร็วสูงเชื่อมสามสนามบิน

พ.ศ. ๒๕๖๒

มาตราส่วน ๑ : ๕๐,๐๐๐

๐ ๑ ๒ ๓ กิโลเมตร

แผนที่หมายเลข ๒/๑๑



เครื่องหมาย

แนวเขตที่ดินที่จะเวนคืน

เขตตำบล เขตองค์การบริหารส่วนตำบล

ทางหลวง ถนน ซอย

ทางรถไฟ

สะพาน

แม่น้ำ คลอง ห้วย

ศาลากลางจังหวัด

ที่ว่าการอำเภอ

โรงพยาบาล สถานอนามัย

หมู่บ้าน บ้าน

มหาวิทยาลัย วิทยาลัย โรงเรียน

วัด ศาสนสถาน

สถานีรถไฟ

(นายสมโชค อินทร์รักษา)

หัวหน้ากองจัดการที่ดิน

(นายสุชีพ สุขสว่าง)

วิศวกรใหญ่ฝ่ายโครงการพิเศษและก่อสร้าง

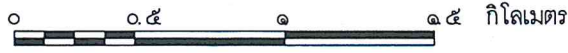
(นายวรวิทย์ มาลา)

รองผู้อำนวยการกลุ่มธุรกิจการบริหารทรัพย์สิน รักษาการในตำแหน่ง  
 ผู้อำนวยการรถไฟแห่งประเทศไทย

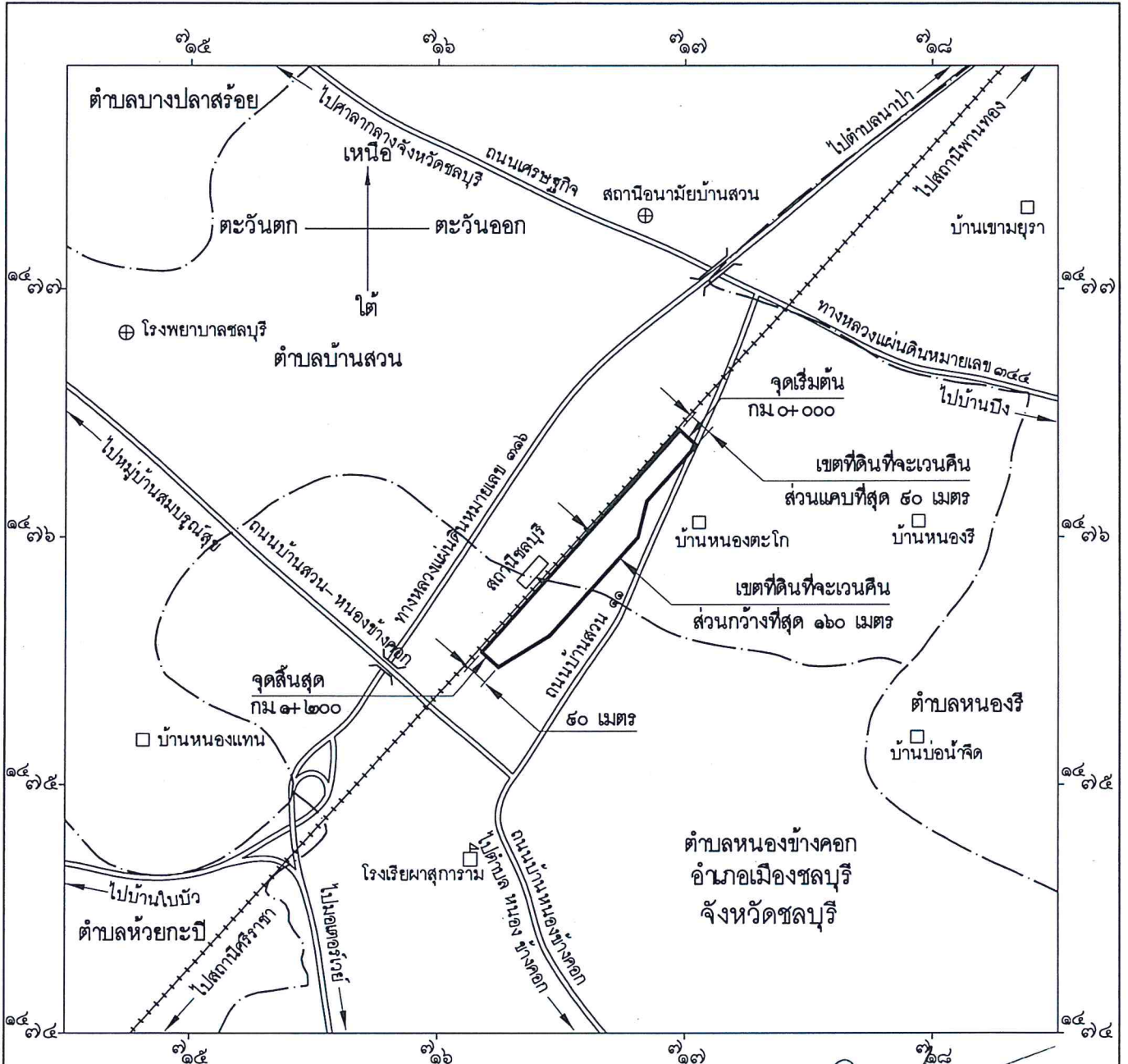
แผนที่ท้ายพระราชกฤษฎีกากำหนดเขตที่ดินที่จะเวนคืน

ในพื้นที่บางส่วนในท้องที่เขตลาดกระบัง กรุงเทพมหานคร อำเภอบางพลี จังหวัดสมุทรปราการ  
 อำเภอเมืองฉะเชิงเทรา จังหวัดฉะเชิงเทรา อำเภอเมืองชลบุรี อำเภอศรีราชา อำเภอบางละมุง อำเภอสัตหีบ จังหวัดชลบุรี  
 และอำเภอบ้านฉาง จังหวัดระยอง เพื่อดำเนินโครงการรถไฟความเร็วสูงเชื่อมสามสนามบิน

พ.ศ. ๒๕๖๒  
 มาตราส่วน ๑ : ๒๕,๐๐๐



แผนที่หมายเลข ๓/๑๑



เครื่องหมาย

- |  |                                  |  |                               |
|--|----------------------------------|--|-------------------------------|
|  | แนวเขตที่ดินที่จะเวนคืน          |  | โรงพยาบาล สถานีอนามัย         |
|  | เขตตำบล เขตองค์การบริหารส่วนตำบล |  | หมู่บ้าน บ้าน                 |
|  | ทางหลวง ถนน ซอย                  |  | มหาวิทยาลัย วิทยาลัย โรงเรียน |
|  | ทางรถไฟ                          |  | สถานีรถไฟ                     |
|  | สะพาน                            |  |                               |
|  | แม่น้ำ คลอง ห้วย                 |  |                               |

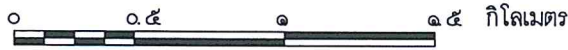
(นายสมโชค อินทร์นุรักษ์)  
 หัวหน้ากองจัดการที่ดิน  
 (นายสุชีพ สุขสว่าง)  
 วิศวกรใหญ่ฝ่ายโครงการพิเศษและก่อสร้าง  
 (นายวรวิทย์ มาลา)

รองผู้ว่าการกลุ่มธุรกิจการบริหารทรัพย์สิน รักษาการในตำแหน่ง  
 ผู้ว่าการรถไฟแห่งประเทศไทย

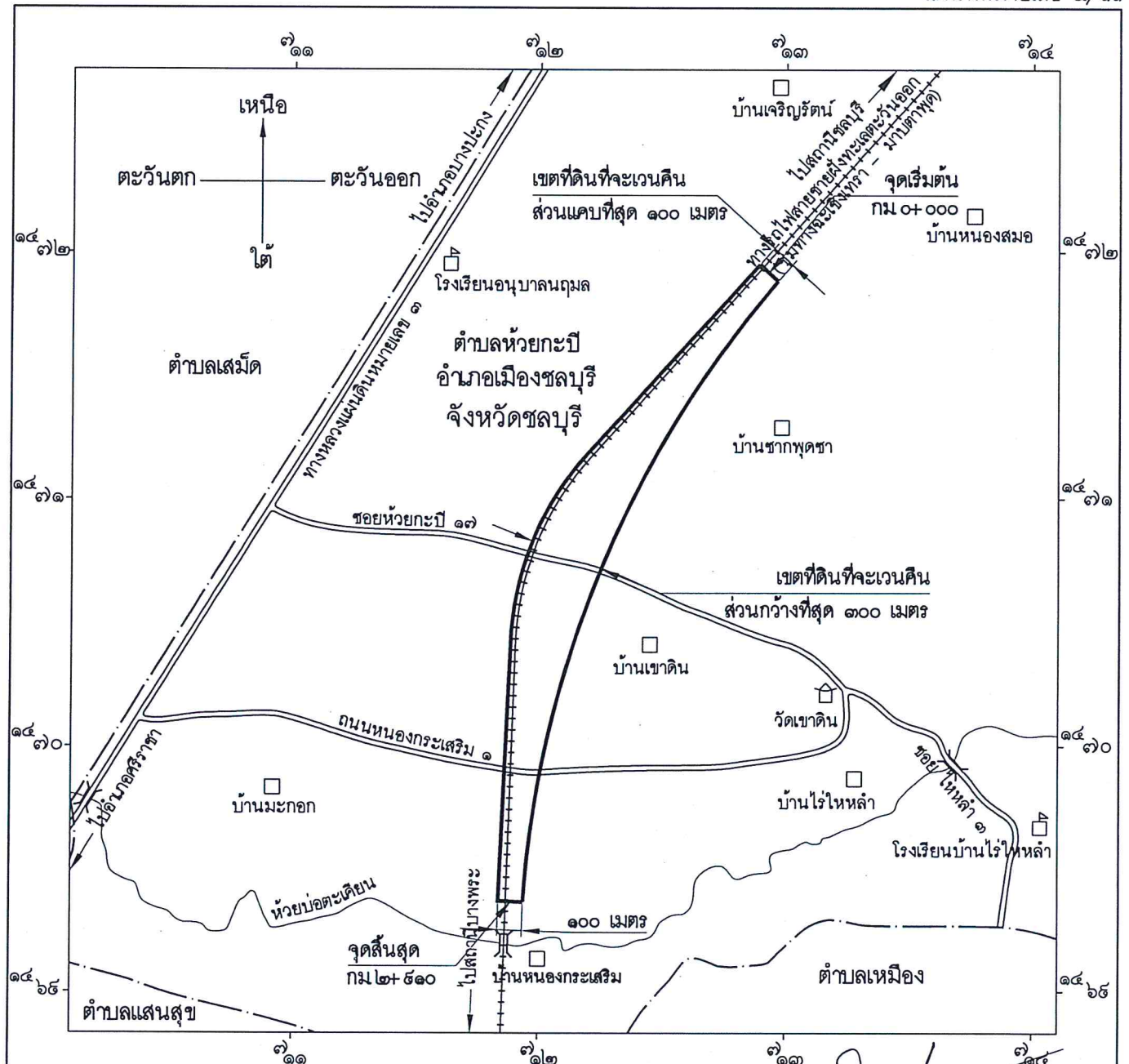
แผนที่ท้ายพระราชกฤษฎีกากำหนดเขตที่ดินที่จะเวนคืน

ในพื้นที่บางส่วนในท้องที่เขตลาดกระบัง กรุงเทพมหานคร อำเภอบางพลี จังหวัดสมุทรปราการ  
อำเภอเมืองฉะเชิงเทรา จังหวัดฉะเชิงเทรา อำเภอเมืองชลบุรี อำเภอศรีราชา อำเภอบางละมุง อำเภอสัตหีบ จังหวัดชลบุรี  
และอำเภอบ้านฉาง จังหวัดระยอง เพื่อดำเนินโครงการรถไฟความเร็วสูงเชื่อมสามสนามบิน

พ.ศ. ๒๕๖๒  
มาตราส่วน ๑ : ๒๕,๐๐๐



แผนที่หมายเลข ๔/๑๑



เครื่องหมาย

- แนวเขตที่ดินที่จะเวนคืน
- เขตตำบล เขตองค์การบริหารส่วนตำบล
- ทางหลวง ถนน ซอย
- ทางรถไฟ
- สะพาน
- แม่น้ำ คลอง ห้วย
- หมู่บ้าน บ้าน
- มหาวิทยาลัย วิทยาลัย โรงเรียน
- วัด ศาสนสถาน

(นายสมโชค อินทร์นุรักษ์)  
หัวหน้ากองจัดการที่ดิน

(นายสุชีพ สุขสว่าง)  
วิศวกรใหญ่ฝ่ายโครงการพิเศษและก่อสร้าง

(นายวรวิทย์ มาลา)

รองผู้อำนวยการกลุ่มธุรกิจการบริหารทรัพย์สิน รักษาการในตำแหน่ง  
ผู้อำนวยการรถไฟแห่งประเทศไทย



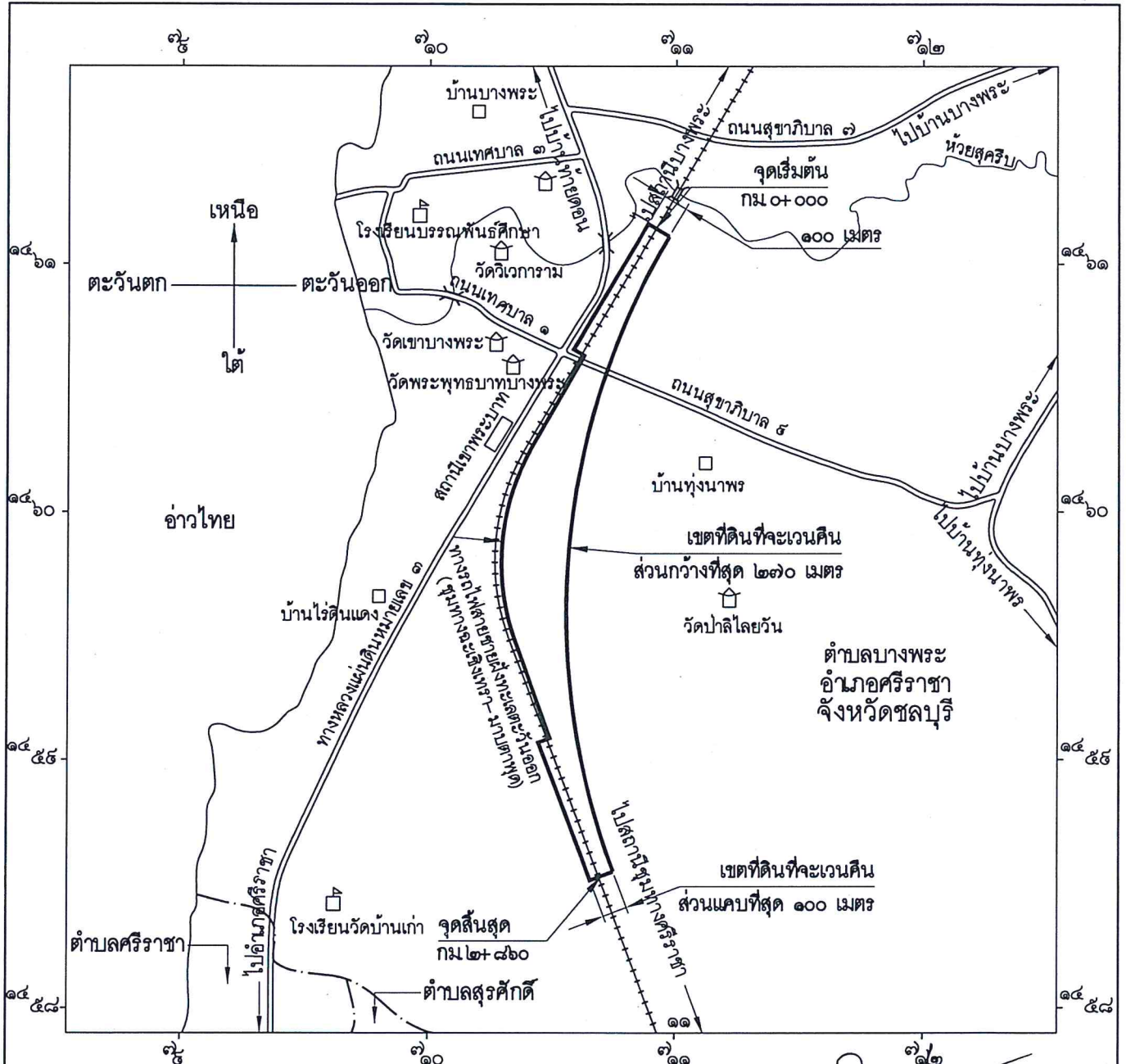
แผนที่ท้ายพระราชกฤษฎีกากำหนดเขตที่ดินที่จะเวนคืน

ในพื้นที่บางส่วนของท้องที่เขตลาดกระบัง กรุงเทพมหานคร อำเภอบางพลี จังหวัดสมุทรปราการ  
อำเภอเมืองฉะเชิงเทรา จังหวัดฉะเชิงเทรา อำเภอเมืองชลบุรี อำเภอศรีราชา อำเภอบางละมุง อำเภอสัตหีบ จังหวัดชลบุรี  
และอำเภอบ้านฉาง จังหวัดระยอง เพื่อดำเนินโครงการรถไฟความเร็วสูงเชื่อมสามสนามบิน

พ.ศ. ๒๕๖๒  
มาตราส่วน ๑ : ๒๕,๐๐๐

๐ ๐.๕ ๑ ๑.๕ กิโลเมตร

แผนที่หมายเลข ๕/๑๑



เครื่องหมาย

- |  |                                  |  |                               |
|--|----------------------------------|--|-------------------------------|
|  | แนวเขตที่ดินที่จะเวนคืน          |  | หมู่บ้าน บ้าน                 |
|  | เขตตำบล เขตองค์การบริหารส่วนตำบล |  | มหาวิทยาลัย วิทยาลัย โรงเรียน |
|  | ทางหลวง ถนน ซอย                  |  | วัด ศาสนสถาน                  |
|  | ทางรถไฟ                          |  | สถานีรถไฟ                     |
|  | สะพาน                            |  |                               |
|  | แม่น้ำ คลอง ห้วย                 |  |                               |

(นายสมโชค อินทร์นุรักษ์)

หัวหน้ากองจัดการที่ดิน

(นายสุชีพ สุขสว่าง)

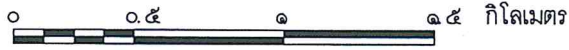
วิศวกรใหญ่ฝ่ายโครงการพิเศษและก่อสร้าง

(นายวรวิทย์ มาลา)

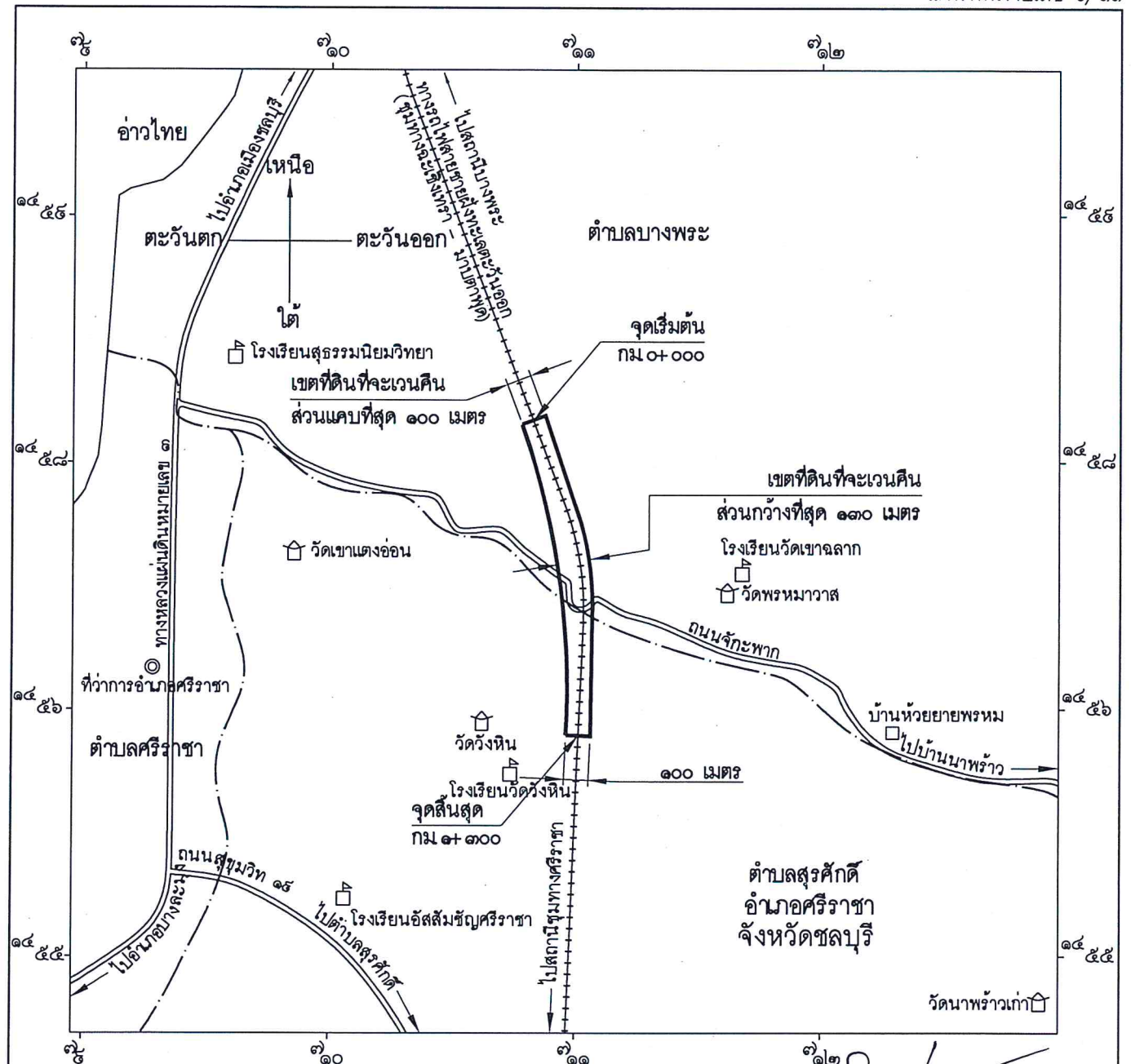
รองผู้อำนวยการกลุ่มธุรกิจการบริหารทรัพย์สิน รักษาการในตำแหน่ง  
ผู้อำนวยการรถไฟแห่งประเทศไทย

แผนที่ท้ายพระราชกฤษฎีกากำหนดเขตที่ดินที่จะเวนคืน  
 ในพื้นที่บางส่วนในท้องที่เขตลาดกระบัง กรุงเทพมหานคร อำเภอบางพลี จังหวัดสมุทรปราการ  
 อำเภอเมืองฉะเชิงเทรา จังหวัดฉะเชิงเทรา อำเภอเมืองชลบุรี อำเภอศรีราชา อำเภอบางละมุง อำเภอสัตหีบ จังหวัดชลบุรี  
 และอำเภอบ้านฉาง จังหวัดระยอง เพื่อดำเนินโครงการรถไฟความเร็วสูงเชื่อมสามสนามบิน

พ.ศ. ๒๕๖๒  
 มาตราส่วน ๑ : ๒๕,๐๐๐



แผนที่หมายเลข ๖/๑๑



**เครื่องหมาย**

- |  |                                  |  |                               |
|--|----------------------------------|--|-------------------------------|
|  | แนวเขตที่ดินที่จะเวนคืน          |  | ที่ว่าการอำเภอ                |
|  | เขตตำบล เขตองค์การบริหารส่วนตำบล |  | หมู่บ้าน บ้าน                 |
|  | ทางหลวง ถนน ขยาย                 |  | มหาวิทยาลัย วิทยาลัย โรงเรียน |
|  | ทางรถไฟ                          |  | วัด ศาสนสถาน                  |
|  | สะพาน                            |  |                               |
|  | แม่น้ำ คลอง ห้วย                 |  |                               |

(นายสมโชค อินทร์นริศ)  
 หัวหน้ากองจัดการที่ดิน

(นายสุชีพ สุขสว่าง)  
 วิศวกรใหญ่ฝ่ายโครงการพิเศษและก่อสร้าง

(นายอรุณ 馬拉)

รองผู้ว่าการกลุ่มธุรกิจการบริหารทรัพย์สิน รักษาการในตำแหน่ง  
 ผู้ว่าการรถไฟแห่งประเทศไทย

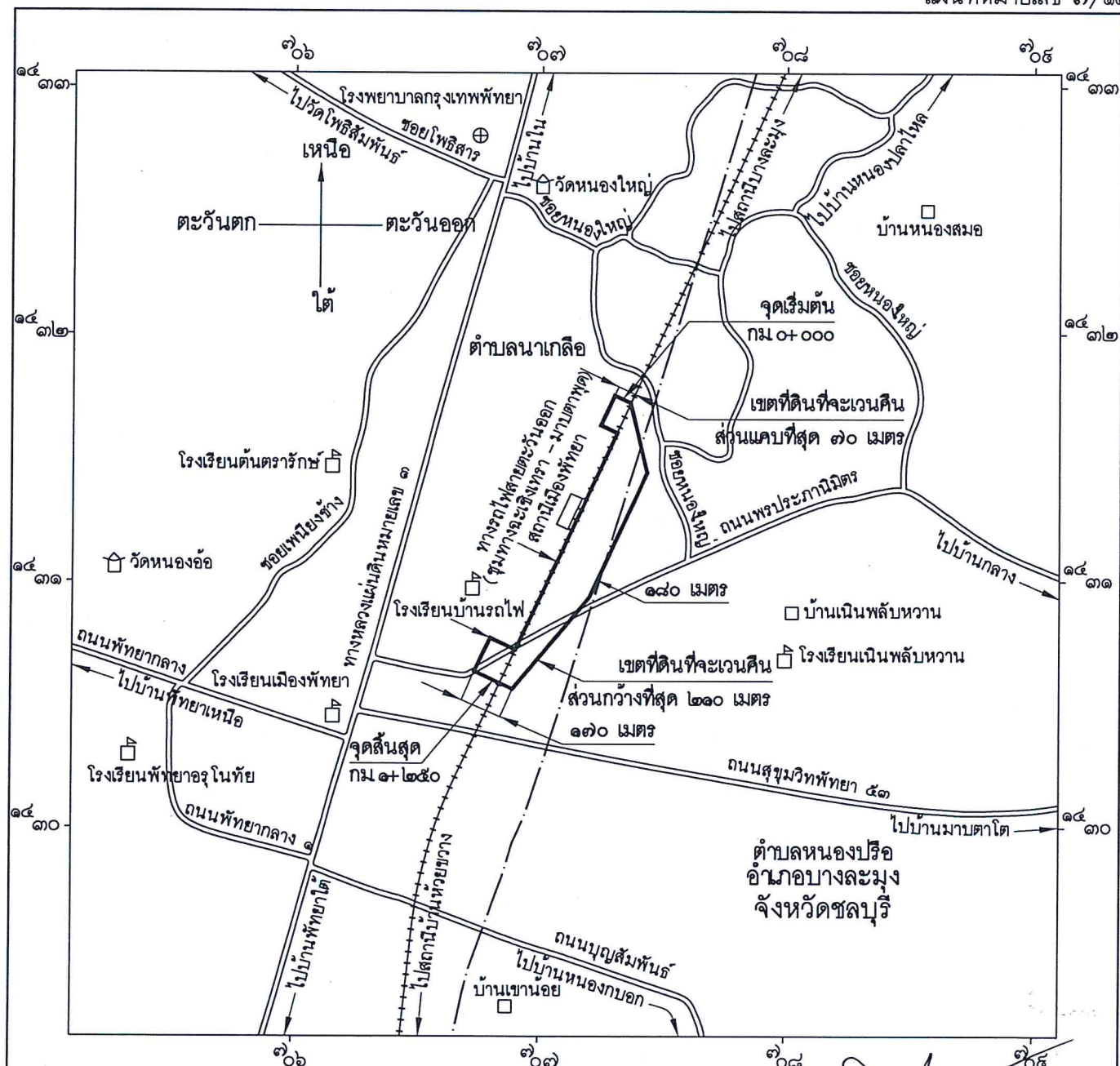
แผนที่ท้ายพระราชกฤษฎีกากำหนดเขตที่ดินที่จะเวนคืน

ในพื้นที่บางส่วนของท้องที่เขตลาดกระบัง กรุงเทพมหานคร อำเภอบางพลี จังหวัดสมุทรปราการ  
อำเภอเมืองฉะเชิงเทรา จังหวัดฉะเชิงเทรา อำเภอเมืองชลบุรี อำเภอศรีราชา อำเภอบางละมุง อำเภอสัตหีบ จังหวัดชลบุรี  
และอำเภอบ้านฉาง จังหวัดระยอง เพื่อดำเนินโครงการรถไฟความเร็วสูงเชื่อมสามสนามบิน

พ.ศ. ๒๕๖๒  
มาตราส่วน ๑ : ๒๕,๐๐๐

๐ ๐.๕ ๑ ๑.๕ กิโลเมตร

แผนที่หมายเลข ๗/๑๑



เครื่องหมาย

- แนวเขตที่ดินที่จะเวนคืน
- เขตตำบล เขตองค์การบริหารส่วนตำบล
- ทางหลวง ถนน ซอย
- +++++ ทางรถไฟ
- == สะพาน
- ~ แม่น้ำ คลอง ห้วย

- ⊕ โรงพยาบาล สถานอนามัย
- หมู่บ้าน บ้าน
- มหาวิทยาลัย วิทยาลัย โรงเรียน
- ⌂ วัด ศาสนสถาน
- สถานีรถไฟ

(นายสมโชค อินทร์นุรักษ์)  
หัวหน้ากองจัดการที่ดิน

(นายสุวิทย์ สุขสว่าง)  
วิศวกรใหญ่ฝ่ายโครงการพิเศษและก่อสร้าง

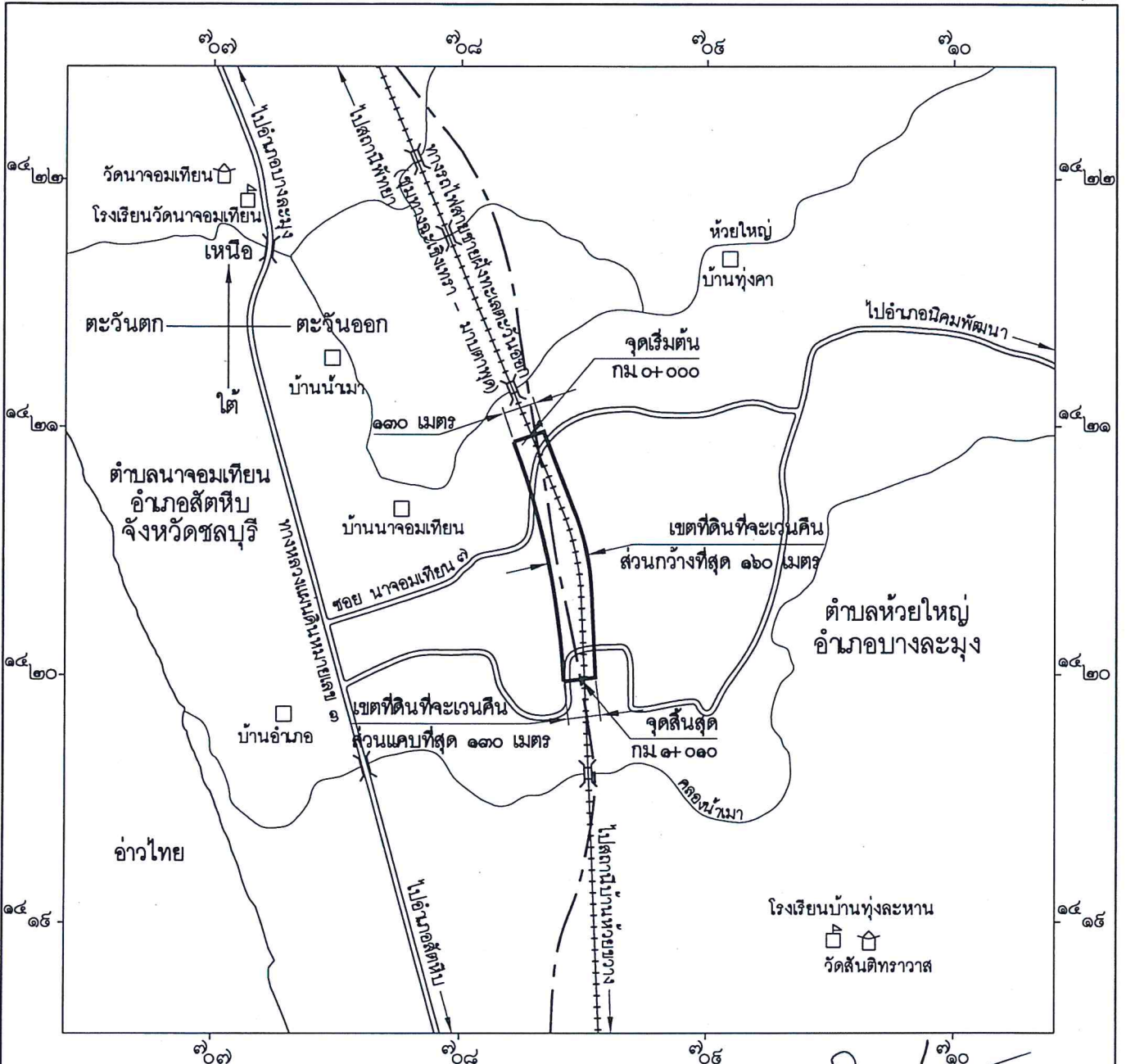
(นายวรวิทย์ มลลา)  
รองผู้ว่าการกลุ่มธุรกิจการบริหารทรัพย์สิน รักษาการในตำแหน่ง  
ผู้ว่าการรถไฟแห่งประเทศไทย

แผนที่ท้ายพระราชกฤษฎีกากำหนดเขตที่ดินที่จะเวนคืน  
 ในพื้นที่บางส่วนของท้องที่เขตลาดกระบัง กรุงเทพมหานคร อำเภอบางพลี จังหวัดสมุทรปราการ  
 อำเภอเมืองฉะเชิงเทรา จังหวัดฉะเชิงเทรา อำเภอเมืองชลบุรี อำเภอศรีราชา อำเภอบางละมุง อำเภอสัตหีบ จังหวัดชลบุรี  
 และอำเภอบ้านฉาง จังหวัดระยอง เพื่อดำเนินโครงการรถไฟความเร็วสูงเชื่อมสามสนามบิน

พ.ศ. ๒๕๖๒  
 มาตรฐาน ๑ : ๒๕,๐๐๐

๐ ๐.๕ ๑ ๑.๕ กิโลเมตร

แผนที่หมายเลข ๘/๑๑



เครื่องหมาย

- แนวเขตที่ดินที่จะเวนคืน
- - - - - เขตอำเภอ เขตกิ่งอำเภอ
- ==== ทางหลวง ถนน ซอย
- + + + + + ทางรถไฟ
- ||| สะพาน
- ~~~~~ แม่น้ำ คลอง ห้วย

- หมู่บ้าน บ้าน
- ▣ มหาวิทยาลัย วิทยาลัย โรงเรียน หัวหน้ากองจัดการที่ดิน
- ⊠ วัด ศาสนสถาน

*(Signature)*  
 (นายสมโชค อินทร์นุรักษ์)

*(Signature)*  
 (นายสุชีพ สุขสว่าง)  
 วิศวกรใหญ่ฝ่ายโครงการพิเศษและก่อสร้าง

*(Signature)*  
 (นายวรวิมล มาลา)

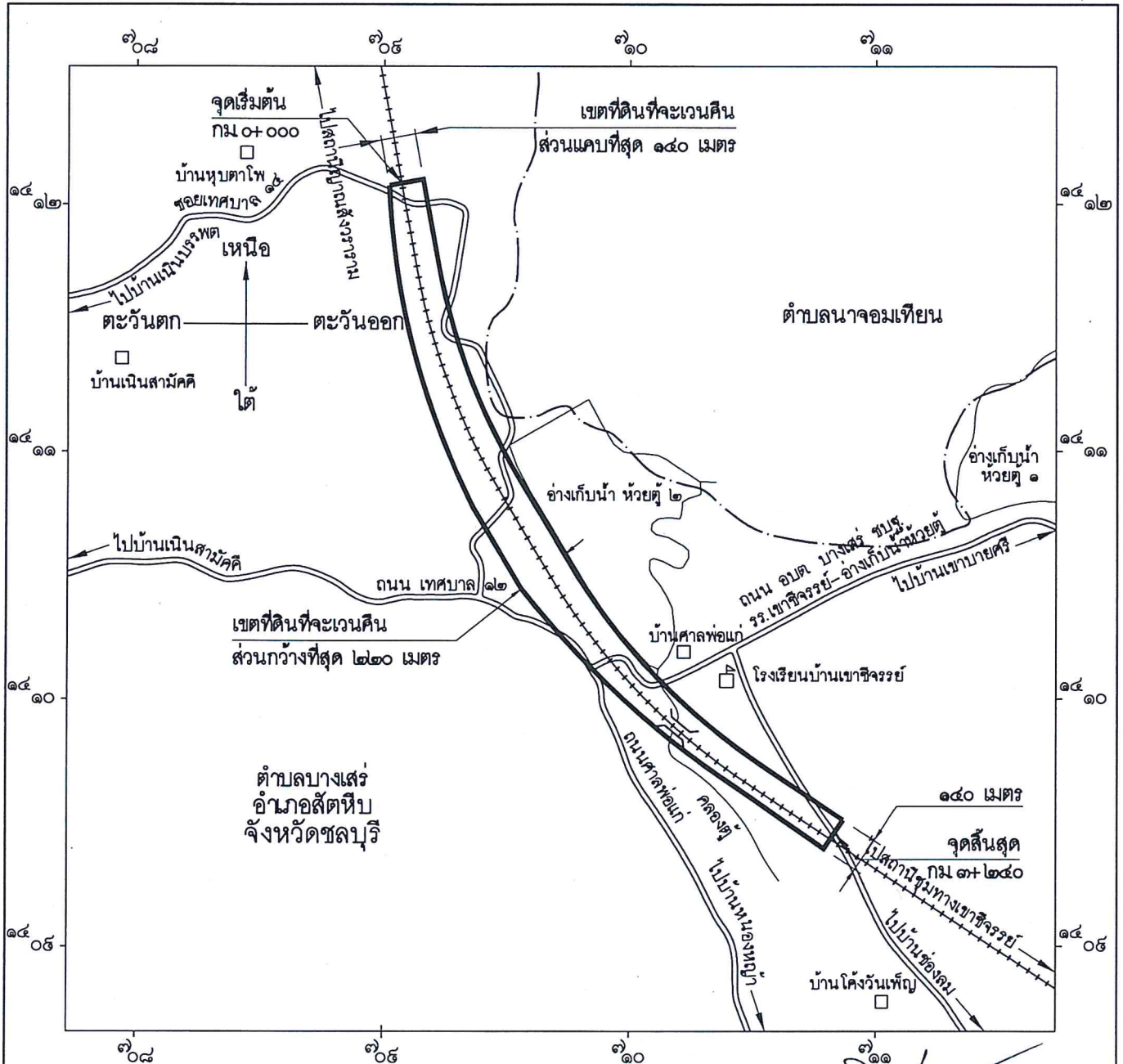
รองผู้อำนวยการกลุ่มธุรกิจการบริหารทรัพย์สิน รักษาการในตำแหน่ง  
 ผู้อำนวยการรถไฟแห่งประเทศไทย

แผนที่ท้ายพระราชกฤษฎีกากำหนดเขตที่ดินที่จะเวนคืน  
 ในพื้นที่บางส่วนของท้องที่เขตลาดกระบัง กรุงเทพมหานคร อำเภอบางพลี จังหวัดสมุทรปราการ  
 อำเภอเมืองฉะเชิงเทรา จังหวัดฉะเชิงเทรา อำเภอเมืองชลบุรี อำเภอศรีราชา อำเภอบางละมุง อำเภอสัตหีบ จังหวัดชลบุรี  
 และอำเภอบ้านฉาง จังหวัดระยอง เพื่อดำเนินโครงการรถไฟความเร็วสูงเชื่อมสามสนามบิน

พ.ศ. ๒๕๖๒  
 มาตรฐาน ๑ : ๒๕,๐๐๐

๐ ๐.๕ ๑ ๑.๕ กิโลเมตร

แผนที่หมายเลข ๕/๑๑



เครื่องหมาย

- |  |                                  |  |                               |
|--|----------------------------------|--|-------------------------------|
|  | แนวเขตที่ดินที่จะเวนคืน          |  | หมู่บ้าน บ้าน                 |
|  | เขตตำบล เขตองค์การบริหารส่วนตำบล |  | มหาวิทยาลัย วิทยาลัย โรงเรียน |
|  | ทางหลวง ถนน ซอย                  |  |                               |
|  | ทางรถไฟ                          |  |                               |
|  | สะพาน                            |  |                               |
|  | แม่น้ำ คลอง ห้วย                 |  |                               |
|  | อ่างเก็บน้ำ หนอง บึง             |  |                               |

(นายสมโชค อินทร์บุรีรักษ์)

หัวหน้ากองจัดการที่ดิน

(นายสุวิทย์ สุขสว่าง)


วิศวกรใหญ่ฝ่ายโครงการพิเศษและก่อสร้าง

(นายวรวิทย์ มาลา)

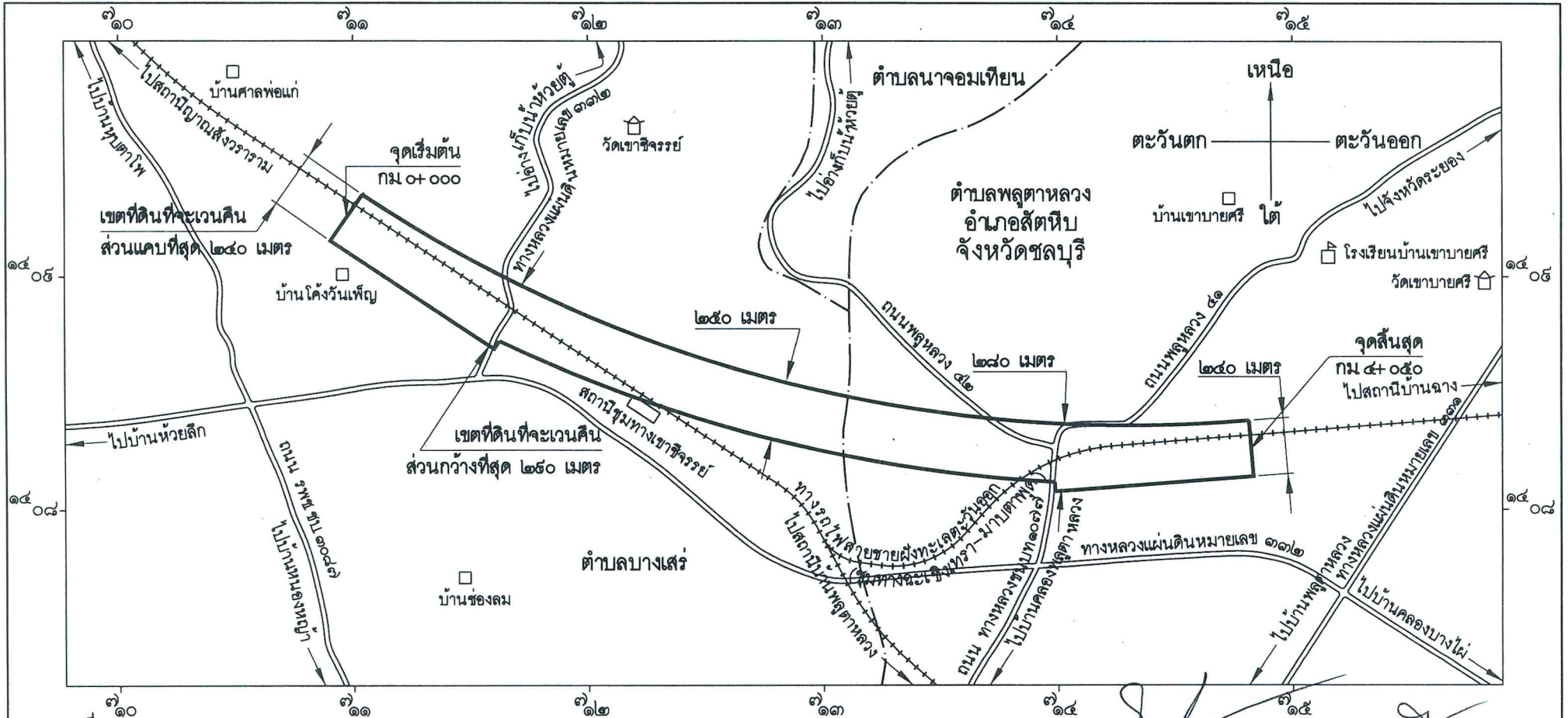
รองผู้อำนวยการกลุ่มธุรกิจการบริหารทรัพย์สิน รักษาการในตำแหน่ง  
 ผู้อำนวยการรถไฟแห่งประเทศไทย

**แผนที่ท้ายพระราชกฤษฎีกากำหนดเขตที่ดินที่จะเวนคืน**  
**ในพื้นที่บางส่วนในท้องที่เขตลาดกระบัง กรุงเทพมหานคร อำเภอบางพลี จังหวัดสมุทรปราการ**  
**อำเภอเมืองฉะเชิงเทรา จังหวัดฉะเชิงเทรา อำเภอเมืองชลบุรี อำเภอสัตหีบ จังหวัดชลบุรี**  
**และอำเภอบ้านฉาง จังหวัดระยอง เพื่อดำเนินโครงการรถไฟความเร็วสูงเชื่อมสามสนามบิน**

พ.ศ. ๒๕๖๒  
 มาตราส่วน ๑ : ๒๕,๐๐๐



แผนที่หมายเลข ๑๐/๑๑



**เครื่องหมาย**

- แนวเขตที่ดินที่จะเวนคืน
- เขตตำบล เขตองค์การบริหารส่วนตำบล
- == ทางหลวง ถนน ซอย
- +++++ ทางรถไฟ

- หมู่บ้าน บ้าน
- มหาวิทยาลัย วิทยาลัย โรงเรียน
- ☛ วัด ศาสนสถาน
- สถานีรถไฟ

(นายสมโชค อินทรนุรักษ์) หัวหน้ากองจัดการที่ดิน  
 (นายสุชีพ สุขสว่าง) วิศวกรใหญ่ฝ่ายโครงการพิเศษและก่อสร้าง  
 (นายวรวิทย์ มาลา) รองผู้ว่าการกลุ่มธุรกิจการบริหารทรัพย์สิน รักษาการในตำแหน่ง  
 ผู้ว่าการรถไฟแห่งประเทศไทย

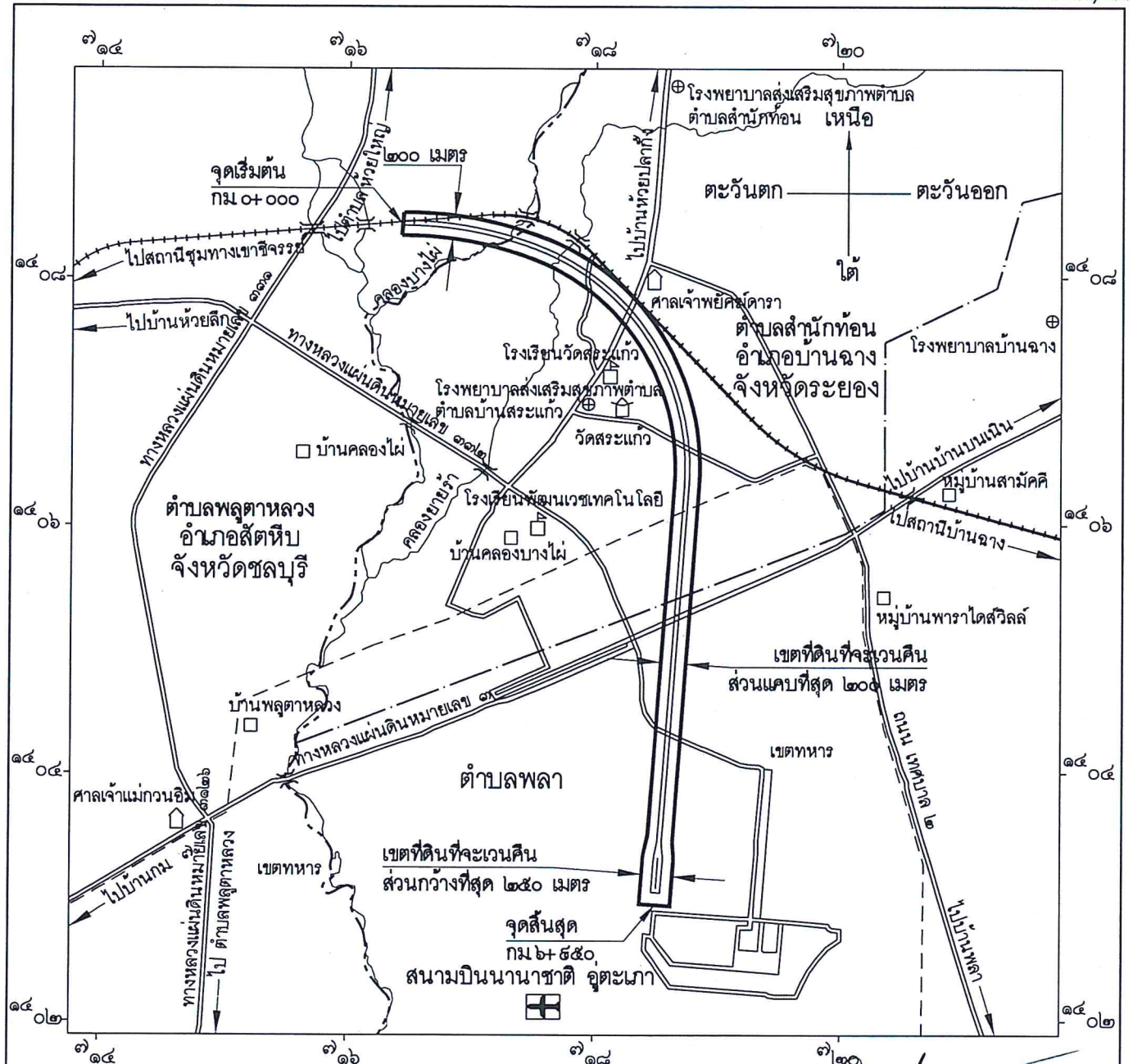
แผนที่ท้ายพระราชกฤษฎีกากำหนดเขตที่ดินที่จะเวนคืน

ในพื้นที่บางส่วนในท้องที่เขตลาดกระบัง กรุงเทพมหานคร อำเภอบางพลี จังหวัดสมุทรปราการ  
 อำเภอเมืองฉะเชิงเทรา จังหวัดฉะเชิงเทรา อำเภอเมืองชลบุรี อำเภอศรีราชา อำเภอบางละมุง อำเภอสัตหีบ จังหวัดชลบุรี  
 และอำเภอบ้านฉาง จังหวัดระยอง เพื่อดำเนินโครงการรถไฟความเร็วสูงเชื่อมสามสนามบิน

พ.ศ. ๒๕๖๒  
 มาตรฐาน ๑ : ๕๐,๐๐๐

๐ ๑ ๒ ๓ กิโลเมตร

แผนที่หมายเลข ๑๑/๑๑



เครื่องหมาย

- แนวเขตที่ดินที่จะเวนคืน
- - - เขตจังหวัด
- เขตตำบล เขตองค์การบริหารส่วนตำบล
- - - เขตทหาร
- == ทางหลวง ถนน ซอย
- +++++ ทางรถไฟ
- ||| สะพาน
- ~ แม่น้ำ คลอง ห้วย

- ⊕ โรงพยาบาล สถานีอนามัย
- หมู่บ้าน บ้าน
- ▣ มหาวิทยาลัย วิทยาลัย โรงเรียน
- ⌂ วัด ศาสนสถาน
- ⌂ ศาลเจ้า ศาลเทพารักษ์
- ⊕ สนามบิน
- สถานีรถไฟ

(นายสมโชค อินทร์นุรักษ์)  
 หัวหน้ากองจัดการที่ดิน

(นายสุชีพ สุขสว่าง)  
 วิศวกรใหญ่ฝ่ายโครงการพิเศษและก่อสร้าง

(นายวรวิทย์ มลา)

รองผู้ว่าการกลุ่มธุรกิจการบริหารทรัพย์สิน รักษาการในตำแหน่ง  
 ผู้ว่าการรถไฟแห่งประเทศไทย

หมายเหตุ :- เหตุผลในการประกาศใช้พระราชกฤษฎีกานี้ คือ เนื่องจากมีความจำเป็นต้องสร้างทางรถไฟ เครื่องประกอบทางรถไฟ ทาง และสิ่งจำเป็นอื่นตามโครงการรถไฟความเร็วสูงเชื่อมสามสนามบิน ในท้องที่ แขวงคลองสามประเวศ แขวงลาดกระบัง เขตลาดกระบัง กรุงเทพมหานคร ตำบลราชาเทวะ ตำบลหนองปรือ อำเภอบางพลี จังหวัดสมุทรปราการ ตำบลบางเตย ตำบลวังตะเคียน ตำบลท่าไข่ ตำบลบางขวัญ ตำบลบ้านใหม่ ตำบลบางไผ่ อำเภอมะนังจังหวัดยะลา จังหวัดฉะเชิงเทรา ตำบลบ้านสวน ตำบลหนองขำคอก ตำบลห้วยกะปิ อำเภอมะนังจังหวัดยะลา และตำบลสำนักท้อน ตำบลพลา อำเภอบ้านฉาง จังหวัดระยอง เพื่ออำนวยความสะดวกและความรวดเร็วแก่การจราจรและการขนส่งอันเป็นกิจการ สาธารณูปโภค สมควรกำหนดเขตที่ดินที่จะเวนคืนในท้องที่ดังกล่าว เพื่อให้พนักงานเจ้าหน้าที่มีสิทธิ เข้าไปทำการสำรวจเพื่อให้ทราบข้อเท็จจริงเกี่ยวกับบ่อสังหาริมทรัพย์ที่ต้องได้มาโดยแน่ชัด จึงจำเป็นต้องตราพระราชกฤษฎีกานี้