



พระราชกฤษฎีกา

กำหนดเขตที่ดินในบริเวณที่จะเวนคืน
ในท้องที่ตำบลบ้านใหม่หนองไทร ตำบลบ้านด่าน และตำบลป่าไร่
อำเภออรัญประเทศ จังหวัดสระแก้ว
พ.ศ. ๒๕๖๑

สมเด็จพระเจ้าอยู่หัวมหาวชิราลงกรณ บดินทรเทพยวรางกูร

ให้ไว้ ณ วันที่ ๑๘ พฤศจิกายน พ.ศ. ๒๕๖๑

เป็นปีที่ ๓ ในรัชกาลปัจจุบัน

สมเด็จพระเจ้าอยู่หัวมหาวชิราลงกรณ บดินทรเทพยวรางกูร มีพระราชโองการโปรดเกล้าฯ ให้ประกาศว่า

โดยที่เป็นการสมควรกำหนดเขตที่ดินในบริเวณที่จะเวนคืน ในท้องที่ตำบลบ้านใหม่หนองไทร ตำบลบ้านด่าน และตำบลป่าไร่ อำเภออรัญประเทศ จังหวัดสระแก้ว เพื่อสร้างทางหลวงชนบท สายเชื่อมระหว่างทางหลวงแผ่นดินหมายเลข ๓๔๘ กับทางหลวงแผ่นดินหมายเลข ๓๔๔๖ พร้อมอาคารหรือสิ่งอื่นอันเป็นอุปกรณ์งานทาง

อาศัยอำนาจตามความในมาตรา ๑๗๕ ของรัฐธรรมนูญแห่งราชอาณาจักรไทย กับมาตรา ๕ วรรคสาม และมาตรา ๖ แห่งพระราชบัญญัติว่าด้วยการเวนคืนอสังหาริมทรัพย์ พ.ศ. ๒๕๓๐ ประกอบกับมาตรา ๖๘/๑ แห่งพระราชบัญญัติทางหลวง พ.ศ. ๒๕๓๕ ซึ่งแก้ไขเพิ่มเติมโดยพระราชบัญญัติทางหลวง (ฉบับที่ ๒) พ.ศ. ๒๕๔๙ จึงทรงพระกรุณาโปรดเกล้าฯ ให้ตราพระราชกฤษฎีกาขึ้นไว้ดังต่อไปนี้

มาตรา ๑ พระราชกฤษฎีกานี้เรียกว่า “พระราชกฤษฎีกากำหนดเขตที่ดินในบริเวณที่จะเวนคืน ในท้องที่ตำบลบ้านใหม่หนองไทร ตำบลบ้านด่าน และตำบลป่าไร่ อำเภออรัญประเทศ จังหวัดสระแก้ว พ.ศ. ๒๕๖๑”

มาตรา ๒ พระราชกฤษฎีกานี้ให้ใช้บังคับตั้งแต่วันถัดจากวันประกาศในราชกิจจานุเบกษา เป็นต้นไป

มาตรา ๓ พระราชกฤษฎีกานี้ให้ใช้บังคับได้มีกำหนดสี่ปี

มาตรา ๔ ที่ดินที่จะเวนคืนตามพระราชกฤษฎีกานี้มีวัตถุประสงค์เพื่อใช้ในการสร้างทางหลวงชนบท สายเชื่อมระหว่างทางหลวงแผ่นดินหมายเลข ๓๔๘ กับทางหลวงแผ่นดินหมายเลข ๓๔๖ พร้อมอาคารหรือสิ่งอื่นอันเป็นอุปกรณ์งานทาง

มาตรา ๕ ให้อธิบดีกรมทางหลวงชนบทเป็นเจ้าหน้าที่เวนคืนตามพระราชกฤษฎีกานี้

มาตรา ๖ เขตที่ดินในบริเวณที่ที่จะเวนคืนตามพระราชกฤษฎีกานี้ อยู่ในท้องที่ตำบลบ้านใหม่หนองไทร ตำบลบ้านด่าน และตำบลป่าไร่ อำเภอรัฐบุรุษประเทศ จังหวัดสระแก้ว มีส่วนแคบที่สุดสองร้อยเมตร และส่วนกว้างที่สุดหนึ่งพันเมตร ทั้งนี้ ภายในแนวเขตตามแผนที่ท้ายพระราชกฤษฎีกานี้

มาตรา ๗ ให้รัฐมนตรีว่าการกระทรวงคมนาคมรักษาการตามพระราชกฤษฎีกานี้

ผู้รับสนองพระราชโองการ

พลเอก ประยุทธ์ จันทร์โอชา

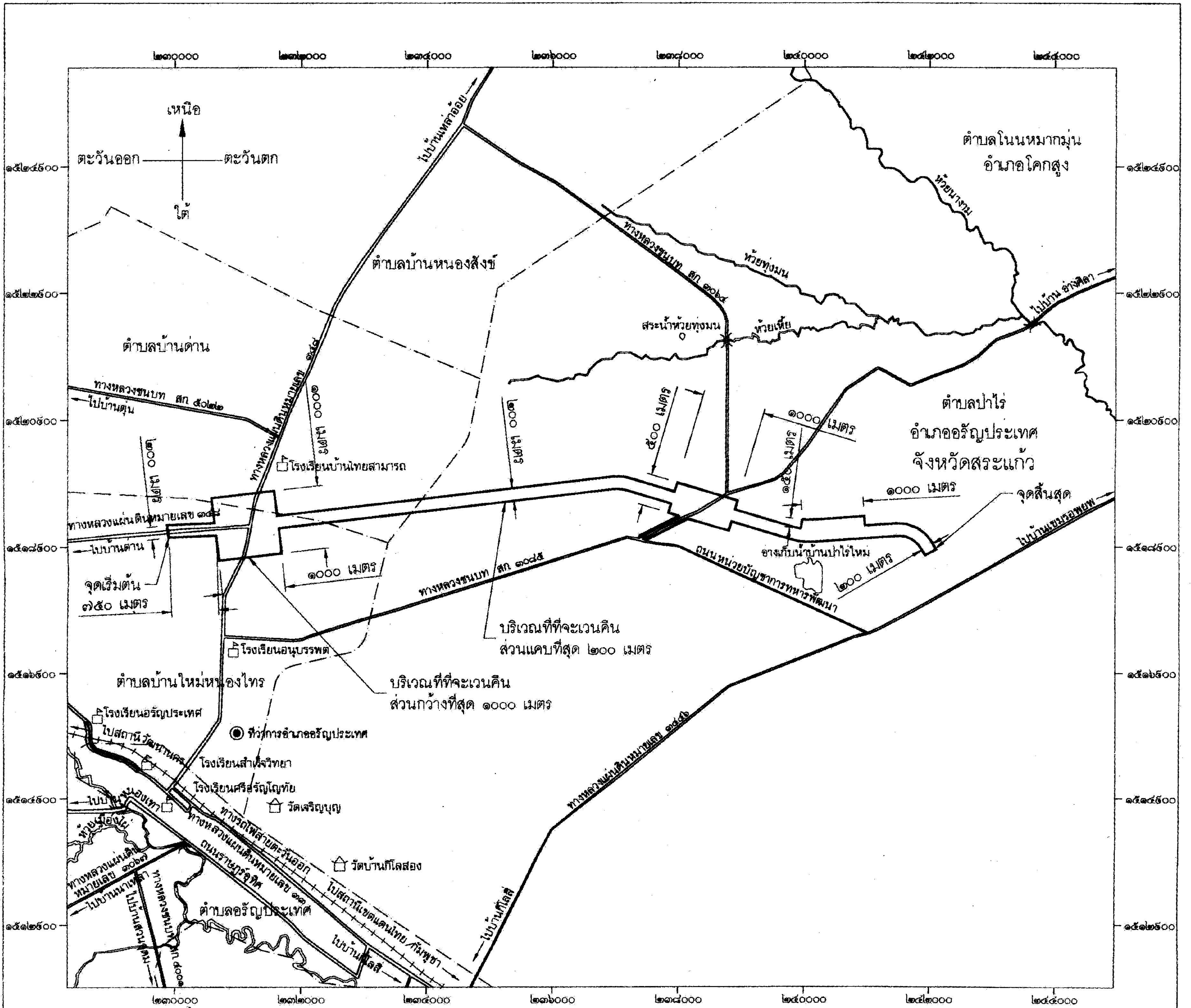
นายกรัฐมนตรี

แผนที่ท้ายพระราชกฤษฎีกากำหนดเขตที่ดินในบริเวณที่ที่จะเวนคืน
ในท้องที่ตำบลบ้านใหม่หนองไทร ตำบลบ้านด่าน และตำบลป่าไร่ อำเภออรัญประเทศ จังหวัดสระแก้ว

พ.ศ. ๒๕๖๑

มาตราส่วน ๑ : ๑๕,๐๐๐


๐ ๐.๕ ๑ ๒ ๓ ๔ กิโลเมตร




เครื่องหมาย

- แนวเขตที่ดินในบริเวณที่ที่จะเวนคืน
- เขตอำเภอ เขตกิ่งอำเภอ
- - - - - เขตตำบล เขตองค์การบริหารส่วนตำบล
- == ทางหลวง ถนน ซอย
- +++++ ทางรถไฟ
- == สะพาน

- ~ แม่น้ำ คลอง ห้วย
- อ่างเก็บน้ำ หนอง บึง
- ที่ว่าการอำเภอ
- มหาวิทยาลัย วิทยาลัย โรงเรียน
- ⌂ วัด ศาสนสถาน


(นายสานิตย์ ศรีสุข)
ผู้อำนวยการสำนักสำรวจและออกแบบ


(นายพิศักดิ์ จิตวิริยะวงศิน)
อธิบดีกรมทางหลวงชนบท

หมายเหตุ :- เหตุผลในการประกาศใช้พระราชกฤษฎีกานี้ คือ เนื่องจากมีความจำเป็นต้องสร้างทางหลวงชนบท สายเชื่อมระหว่างทางหลวงแผ่นดินหมายเลข ๓๔๘ กับทางหลวงแผ่นดินหมายเลข ๓๔๔๖ พร้อมอาคารหรือสิ่งอื่นอันเป็นอุปกรณ์งานทาง เพื่อประโยชน์แก่งานทางหรือผู้ใช้ทางหลวง ในท้องที่ตำบลบ้านใหม่หนองไทร ตำบลบ้านด่าน และตำบลป่าไร่ อำเภอรัญประเทศ จังหวัดสระแก้ว เพื่ออำนวยความสะดวกและความรวดเร็วแก่การจราจรและการขนส่งอันเป็นกิจการสาธารณูปโภค สมควรกำหนดเขตที่ดินในบริเวณที่ที่จะเวนคืนในท้องที่ดังกล่าว เพื่อให้เจ้าหน้าที่หรือผู้ซึ่งได้รับมอบหมายจากเจ้าหน้าที่มีสิทธิเข้าไปทำการสำรวจและเพื่อทราบข้อเท็จจริงเกี่ยวกับอสังหาริมทรัพย์ที่จะต้องเวนคืนที่แน่นอน จึงจำเป็นต้องตราพระราชกฤษฎีกานี้