



พระราชกฤษฎีกา

กำหนดเขตที่ดินในบริเวณที่ที่จะเวนคืน
ในท้องที่ตำบลกาฬสินธุ์ ตำบลโพหนอง และตำบลหนองกุง
อำเภอเมืองกาฬสินธุ์ จังหวัดกาฬสินธุ์
พ.ศ. ๒๕๖๑

สมเด็จพระเจ้าอยู่หัวมหาวชิราลงกรณ บดินทรเทพยวรางกูร

ให้ไว้ ณ วันที่ ๑๘ พฤศจิกายน พ.ศ. ๒๕๖๑
เป็นปีที่ ๓ ในรัชกาลปัจจุบัน

สมเด็จพระเจ้าอยู่หัวมหาวชิราลงกรณ บดินทรเทพยวรางกูร มีพระราชโองการโปรดเกล้าฯ ให้ประกาศว่า

โดยที่เป็นการสมควรกำหนดเขตที่ดินในบริเวณที่ที่จะเวนคืน ในท้องที่ตำบลกาฬสินธุ์ ตำบลโพหนอง และตำบลหนองกุง อำเภอเมืองกาฬสินธุ์ จังหวัดกาฬสินธุ์ เพื่อสร้างทางหลวงชนบทสายเชื่อมระหว่างทางหลวงแผ่นดินหมายเลข ๒๑๓ กับทางหลวงแผ่นดินหมายเลข ๒๒๗

อาศัยอำนาจตามความในมาตรา ๑๗๕ ของรัฐธรรมนูญแห่งราชอาณาจักรไทย กับมาตรา ๕ วรรคสาม และมาตรา ๖ แห่งพระราชบัญญัติว่าด้วยการเวนคืนอสังหาริมทรัพย์ พ.ศ. ๒๕๓๐ ประกอบกับมาตรา ๖๘/๑ แห่งพระราชบัญญัติทางหลวง พ.ศ. ๒๕๓๕ ซึ่งแก้ไขเพิ่มเติมโดยพระราชบัญญัติทางหลวง (ฉบับที่ ๒) พ.ศ. ๒๕๔๙ จึงทรงพระกรุณาโปรดเกล้าฯ ให้ตราพระราชกฤษฎีกาขึ้นไว้ดังต่อไปนี้

มาตรา ๑ พระราชกฤษฎีกานี้เรียกว่า “พระราชกฤษฎีกากำหนดเขตที่ดินในบริเวณที่ที่จะเวนคืน ในท้องที่ตำบลกาฬสินธุ์ ตำบลโพหนอง และตำบลหนองกุง อำเภอเมืองกาฬสินธุ์ จังหวัดกาฬสินธุ์ พ.ศ. ๒๕๖๑”

มาตรา ๒ พระราชกฤษฎีกานี้ให้ใช้บังคับตั้งแต่วันถัดจากวันประกาศในราชกิจจานุเบกษาเป็นต้นไป

มาตรา ๓ พระราชกฤษฎีกานี้ให้ใช้บังคับได้มีกำหนดสี่ปี

มาตรา ๔ ที่ดินที่จะเวนคืนตามพระราชกฤษฎีกานี้มีวัตถุประสงค์เพื่อใช้ในการสร้างทางหลวงชนบท สายเชื่อมระหว่างทางหลวงแผ่นดินหมายเลข ๒๑๓ กับทางหลวงแผ่นดินหมายเลข ๒๒๗

มาตรา ๕ ให้อธิบดีกรมทางหลวงชนบทเป็นเจ้าหน้าที่เวนคืนตามพระราชกฤษฎีกานี้

มาตรา ๖ เขตที่ดินในบริเวณที่จะเวนคืนตามพระราชกฤษฎีกานี้ อยู่ในท้องที่ตำบลกาฬสินธุ์ ตำบลโพนทอง และตำบลหนองกุง อำเภอเมืองกาฬสินธุ์ จังหวัดกาฬสินธุ์ มีส่วนแคบที่สุดสองร้อยเมตร และส่วนกว้างที่สุดห้าร้อยเมตร ทั้งนี้ ภายในแนวเขตตามแผนที่ท้ายพระราชกฤษฎีกานี้

มาตรา ๗ ให้รัฐมนตรีว่าการกระทรวงคมนาคมรักษาการตามพระราชกฤษฎีกานี้

ผู้รับสนองพระราชโองการ

พลเอก ประยุทธ์ จันทร์โอชา

นายกรัฐมนตรี

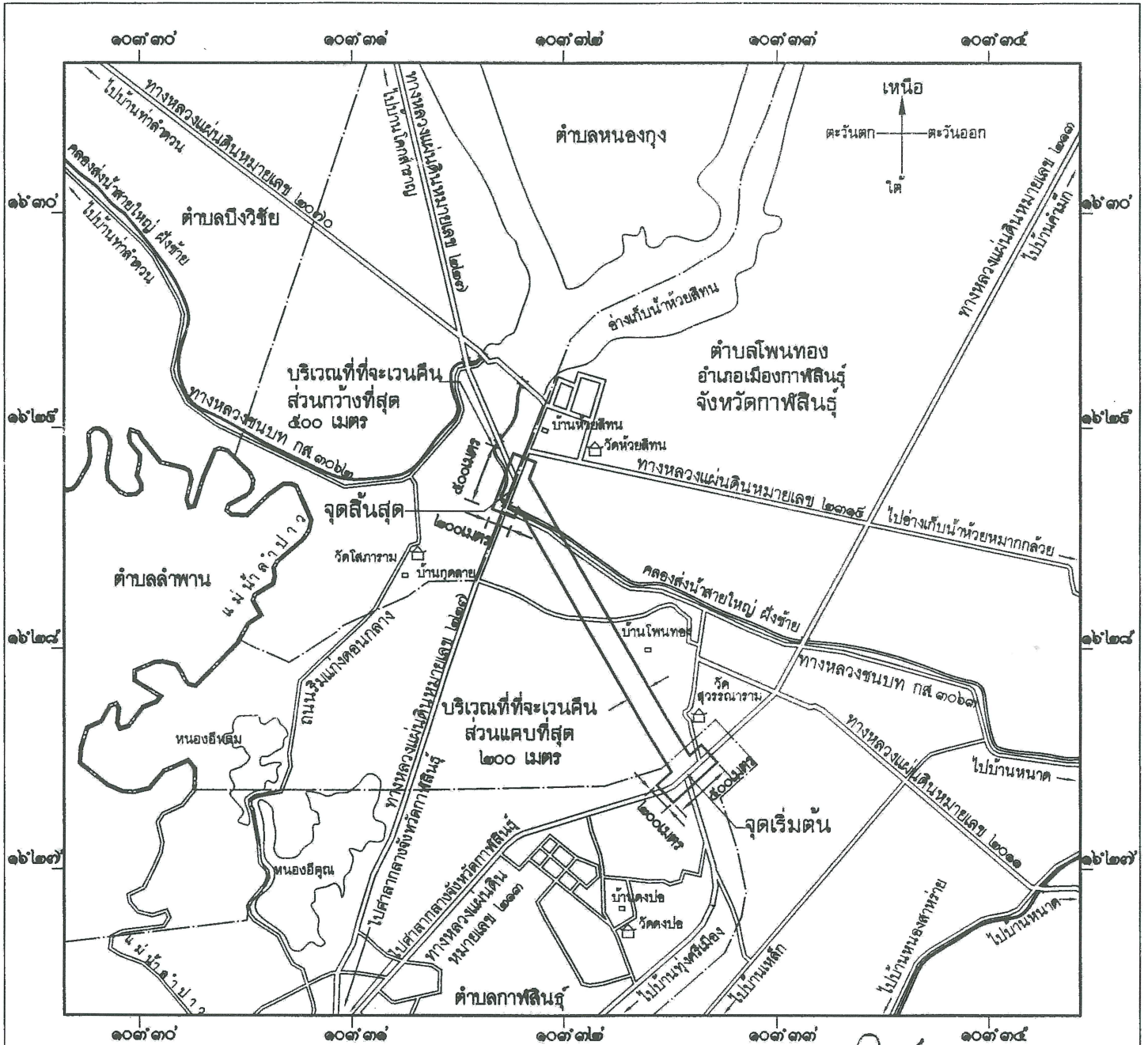
แผนที่ท้ายพระราชกฤษฎีกากำหนดเขตที่ดินในบริเวณที่จะเวนคืน

ในท้องที่ตำบลกาฬสินธุ์ ตำบลโพนทอง และตำบลหนองกุง อำเภอเมืองกาฬสินธุ์ จังหวัดกาฬสินธุ์

พ.ศ. ๒๕๖๑



มาตราส่วน ๑ : ๕๐,๐๐๐

๐ ๐.๕ ๑ ๒ กิโลเมตร



เครื่องหมาย

- | | | | |
|-----------|----------------------------------|---|-------------------------------|
| — | แนวเขตที่ดินในบริเวณที่จะเวนคืน | ○ | อ่างเก็บน้ำ หนอง บึง |
| - · - · - | เขตตำบล เขตองค์การบริหารส่วนตำบล | □ | บ้าน หมู่บ้าน |
| ==== | ทางหลวง ถนน ซอย | ⊡ | มหาวิทยาลัย วิทยาลัย โรงเรียน |
| ≡≡≡ | สะพาน | ⌣ | วัด ศาสนสถาน |
| ~~~~~ | แม่น้ำ คลอง ห้วย | | |


 (นายसानิตย์ ศรีสุข)
 ผู้อำนวยการสำนักสำรวจและออกแบบ

 (นายพิศักดิ์ จิตวิริยะวาทิน)
 อธิบดีกรมทางหลวงชนบท

หมายเหตุ :- เหตุผลในการประกาศใช้พระราชกฤษฎีกาฉบับนี้ คือ เนื่องจากมีความจำเป็นต้องสร้างทางหลวงชนบท สายเชื่อมระหว่างทางหลวงแผ่นดินหมายเลข ๒๑๓ กับทางหลวงแผ่นดินหมายเลข ๒๒๗ ในท้องที่ตำบลกาฬสินธุ์ ตำบลโพหนอง และตำบลหนองกุ้ง อำเภอเมืองกาฬสินธุ์ จังหวัดกาฬสินธุ์ เพื่ออำนวยความสะดวกและความรวดเร็วแก่การจราจรและการขนส่งอันเป็นกิจการสาธารณูปโภค สมควรกำหนดเขตที่ดินในบริเวณที่ที่จะเวนคืนในท้องที่ดังกล่าว เพื่อให้เจ้าหน้าที่หรือผู้ซึ่งได้รับมอบหมายจากเจ้าหน้าที่มีสิทธิเข้าไปทำการสำรวจและเพื่อทราบข้อเท็จจริงเกี่ยวกับอสังหาริมทรัพย์ที่จะต้องเวนคืนที่แน่นอน จึงจำเป็นต้องตราพระราชกฤษฎีกานี้