



พระราชกฤษฎีกา

กำหนดเขตที่ดินในบริเวณที่จะเวนคืน
ในท้องที่ตำบลวังจิก อำเภอโพธิ์ประทับช้าง จังหวัดพิจิตร
พ.ศ. ๒๕๖๑

สมเด็จพระเจ้าอยู่หัวมหาวชิราลงกรณ บดินทรเทพยวรางกูร

ให้ไว้ ณ วันที่ ๒๕ กรกฎาคม พ.ศ. ๒๕๖๑
เป็นปีที่ ๓ ในรัชกาลปัจจุบัน

สมเด็จพระเจ้าอยู่หัวมหาวชิราลงกรณ บดินทรเทพยวรางกูร มีพระราชโองการโปรดเกล้าฯ
ให้ประกาศว่า

โดยที่เป็นการสมควรกำหนดเขตที่ดินในบริเวณที่จะเวนคืน ในท้องที่ตำบลวังจิก
อำเภอโพธิ์ประทับช้าง จังหวัดพิจิตร เพื่อประโยชน์แก่การชลประทาน ในการก่อสร้างประตูระบายน้ำ
และอาคารประกอบตามโครงการฝายบ้านวังจิก จังหวัดพิจิตร

อาศัยอำนาจตามความในมาตรา ๑๗๕ ของรัฐธรรมนูญแห่งราชอาณาจักรไทย กับมาตรา ๕
วรรคสาม และมาตรา ๖ แห่งพระราชบัญญัติว่าด้วยการเวนคืนอสังหาริมทรัพย์ พ.ศ. ๒๕๓๐
ประกอบกับมาตรา ๑๑ วรรคหนึ่ง แห่งพระราชบัญญัติการชลประทานหลวง พุทธศักราช ๒๔๘๕
ซึ่งแก้ไขเพิ่มเติมโดยพระราชบัญญัติการชลประทานหลวง (ฉบับที่ ๕) พ.ศ. ๒๕๓๐ จึงทรง
พระกรุณาโปรดเกล้าฯ ให้ตราพระราชกฤษฎีกาขึ้นไว้ ดังต่อไปนี้

มาตรา ๑ พระราชกฤษฎีกานี้เรียกว่า “พระราชกฤษฎีกากำหนดเขตที่ดินในบริเวณที่
ที่จะเวนคืน ในท้องที่ตำบลวังจิก อำเภอโพธิ์ประทับช้าง จังหวัดพิจิตร พ.ศ. ๒๕๖๑”

มาตรา ๒ พระราชกฤษฎีกานี้ให้ใช้บังคับตั้งแต่วันถัดจากวันประกาศในราชกิจจานุเบกษา เป็นต้นไป

มาตรา ๓ พระราชกฤษฎีกานี้ให้ใช้บังคับได้มีกำหนดสามปี

มาตรา ๔ ที่ดินที่จะเวนคืนตามพระราชกฤษฎีกานี้มีวัตถุประสงค์เพื่อประโยชน์แก่การชลประทาน ในการก่อสร้างประตูระบายน้ำและอาคารประกอบตามโครงการฝายบ้านวังจิก จังหวัดพิจิตร

มาตรา ๕ ให้อธิบดีกรมชลประทานเป็นเจ้าหน้าที่เวนคืนตามพระราชกฤษฎีกานี้

มาตรา ๖ เขตที่ดินในบริเวณที่จะเวนคืนตามพระราชกฤษฎีกานี้ อยู่ในท้องที่ตำบลวังจิก อำเภอโพธิ์ประทับช้าง จังหวัดพิจิตร ภายในแนวเขตตามแผนที่ท้ายพระราชกฤษฎีกานี้

มาตรา ๗ ให้รัฐมนตรีว่าการกระทรวงเกษตรและสหกรณ์รักษาการตามพระราชกฤษฎีกานี้

ผู้รับสนองพระราชโองการ
พลเอก ประยุทธ์ จันทร์โอชา
นายกรัฐมนตรี

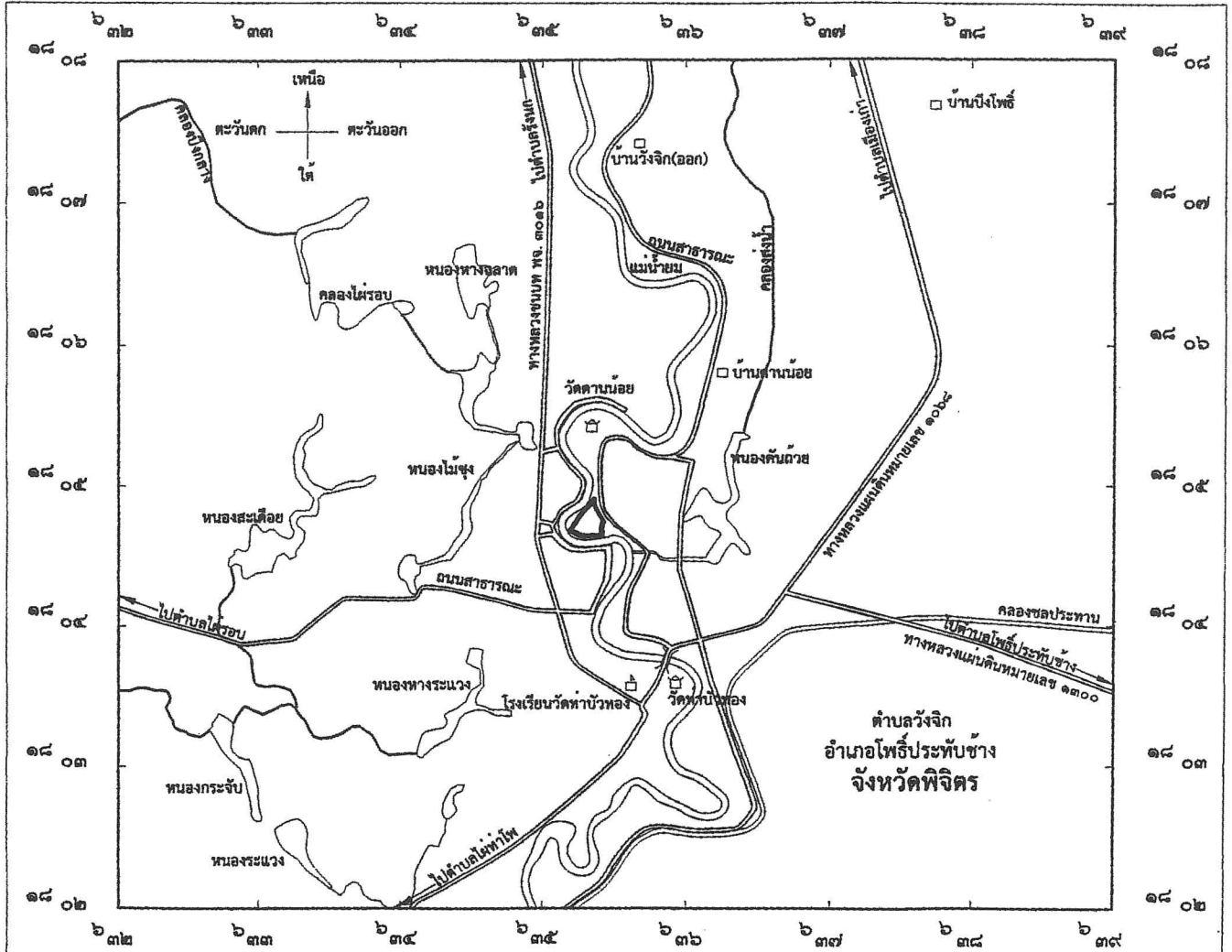
แผนที่ท้ายพระราชกฤษฎีกากำหนดเขตที่ดินในบริเวณที่จะเวนคืน

ในท้องที่ตำบลวังจิก อำเภอโพธิ์ประทับช้าง จังหวัดพิจิตร








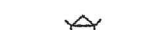
พ.ศ. ๒๕๖๑

มาตราส่วน ๑ : ๕๐,๐๐๐

๑,๐๐๐ เมตร ๐ ๑ ๒ ๓ ๔ กิโลเมตร



เครื่องหมาย

-  แนวเขตที่ดินในบริเวณที่จะเวนคืน
-  ทางหลวง ถนน ซอย
-  สะพาน
-  แม่น้ำ คลอง ห้วย
-  อ่างเก็บน้ำ หนอง บึง
-  หมู่บ้าน บ้าน
-  มหาวิทยาลัย วิทยาลัย โรงเรียน
-  วัด ศาสนสถาน



(นายสีทวีตร แสงศรีบุญย)
ผู้อำนวยการสำนักกฎหมายและที่ดิน



(นายทองเปลว กองจันทร์)
อธิบดีกรมชลประทาน

หมายเหตุ :- เหตุผลในการประกาศใช้พระราชกฤษฎีกาฉบับนี้ คือ เนื่องจากมีความจำเป็นต้องก่อสร้าง
ประตูระบายน้ำและอาคารประกอบตามโครงการฝายบ้านวังจิก จังหวัดพิจิตร ในท้องที่ตำบลวังจิก
อำเภอโพธิ์ประทับช้าง จังหวัดพิจิตร เพื่อประโยชน์แก่การชลประทานสำหรับพื้นที่การเกษตร การอุปโภค
และบริโภค ตลอดจนการป้องกันและบรรเทาอุทกภัย สมควรกำหนดเขตที่ดินในบริเวณที่จะเวนคืน
ในท้องที่ดังกล่าว เพื่อให้เจ้าหน้าที่หรือผู้ซึ่งได้รับมอบหมายจากเจ้าหน้าที่มีสิทธิเข้าไปทำการสำรวจและ
เพื่อทราบข้อเท็จจริงเกี่ยวกับอสังหาริมทรัพย์ที่จะต้องเวนคืนที่แน่นอน จึงจำเป็นต้องตราพระราชกฤษฎีกานี้